

GIPF-OBFRICK SITUATION



TOP LAGE

Eine der besten Lagen
zwischen Basel und Zürich

Ruhige, sonnige und leicht
erhöhte Lage mit Aussicht

Restaurant, Bäckerei
und Landi ringsherum

Distanz bis zum Bus: 1 Minute
Distanz bis zum
Bahnhof Frick: 11 Minuten

Top Freizeitangebote
wie Schwimmbad, Fitness,
Tennis und Golf

Bus: 100 m
Schule: 700 m
Bezirksschule: 550 m
Schnellzug: 900 m
Autobahn: 2500 m

Inmitten intakter Natur

Gipf-Oberfrick hat sich in den vergangenen Jahrzehnten vom kleinen Bauerndorf zu einem beliebten Wohnort mit aktuell gut 3500 Einwohnerinnen und Einwohnern entwickelt. Die in den sanften Jurahügeln eingebettete Gemeinde ist Teil einer idyllischen Landschaft, die von zahlreichen Feldern, Wiesen und Kirschbäumen geprägt ist. Gipf-Oberfrick verfügt zudem über ein reges Dorfleben, ausgezeichnete Einkaufsmöglichkeiten und moderne Schulanlagen inklusive 4 Kindergärten. Weitere Pluspunkte sind die zentrale Lage zwischen Basel und Zürich sowie die sehr gute Anbindung an den privaten und öffentlichen Verkehr.










Distanzen

	Basel	Zürich	Aarau	Baden
	30 Min.	39 Min.	19 Min.	25 Min.
	27 Min.	42 Min.	39 Min.	24 Min.
	Bushaltestelle Brücke		Bahnhof Frick (Schnellzug)	
	1 Min. (100 m)		11 Min. (900 m)	



Gipf-Oberfrick

-  Apotheke
-  Tankstelle
-  Bahnhof
-  Bushaltestelle
-  Bäckerei
-  Post
-  Gemeinde/Polizei
-  Kirche
-  Schule/Kindergarten
-  Einkaufen
-  Restaurant
-  Bank



Tiersteinblick